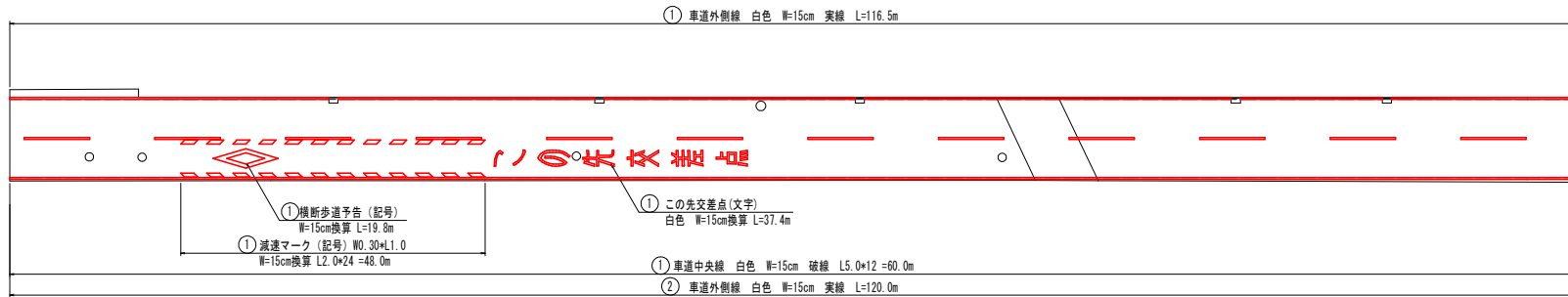


平面図 (1工区)  
S=1:200



区画線設置 数量集計表 (溶融式・手動)



規格・仕様		名称	番号	単位	数量	備考
実線	15cm	白色	車道外側線	1	116.5	
				2	120.0	
			計		236.5	
破線	15cm	白色	車道中央線	1	60.0	L5.0×12
					60.0	
			計		60.0	
矢印・記号・文字	15cm換算	白色	横断歩道予告	1	19.8	L19.8×1
			この先交差点	1	37.4	L37.4×1
			減速マーク	1	48.0	L2.0×24
			計		105.2	

実施設計図面

工事名	R3第1号 国道195号 那賀・和食部地区道路工事(3)		
路線名等	一般国道195号		
工事箇所	那賀郡那賀町和食部他(第3分割)		
図面名	平面図(1工区)		
縮尺	1:200	図面番号	1 / 2
会社名			
事業者名	徳島県南部総合県民局<那賀>		

# 平面図 (2工区)

S=1:200



区画線設置 数量集計表 (溶融式・手動)

規格・仕様		名称	番号	単位	数量	備考
実線	15cm	白色	車道外側線	1	214.8	
			計	2	220.2	
	20cm	黄色	車道中央線	1	220.0	
			計	1	220.0	

## 実施設計図面

工事名	R3第1工区 国道195号 那賀・和食部地区画線工事(3)		
路線名等	一般国道195号		
工事箇所	那賀郡那賀町和食部地(第3分割)		
図面名	平面図(2工区)		
縮尺	1:200	図面番号	2 / 2
会社名			
事業者名	徳島県南部総合県民局<那賀>		